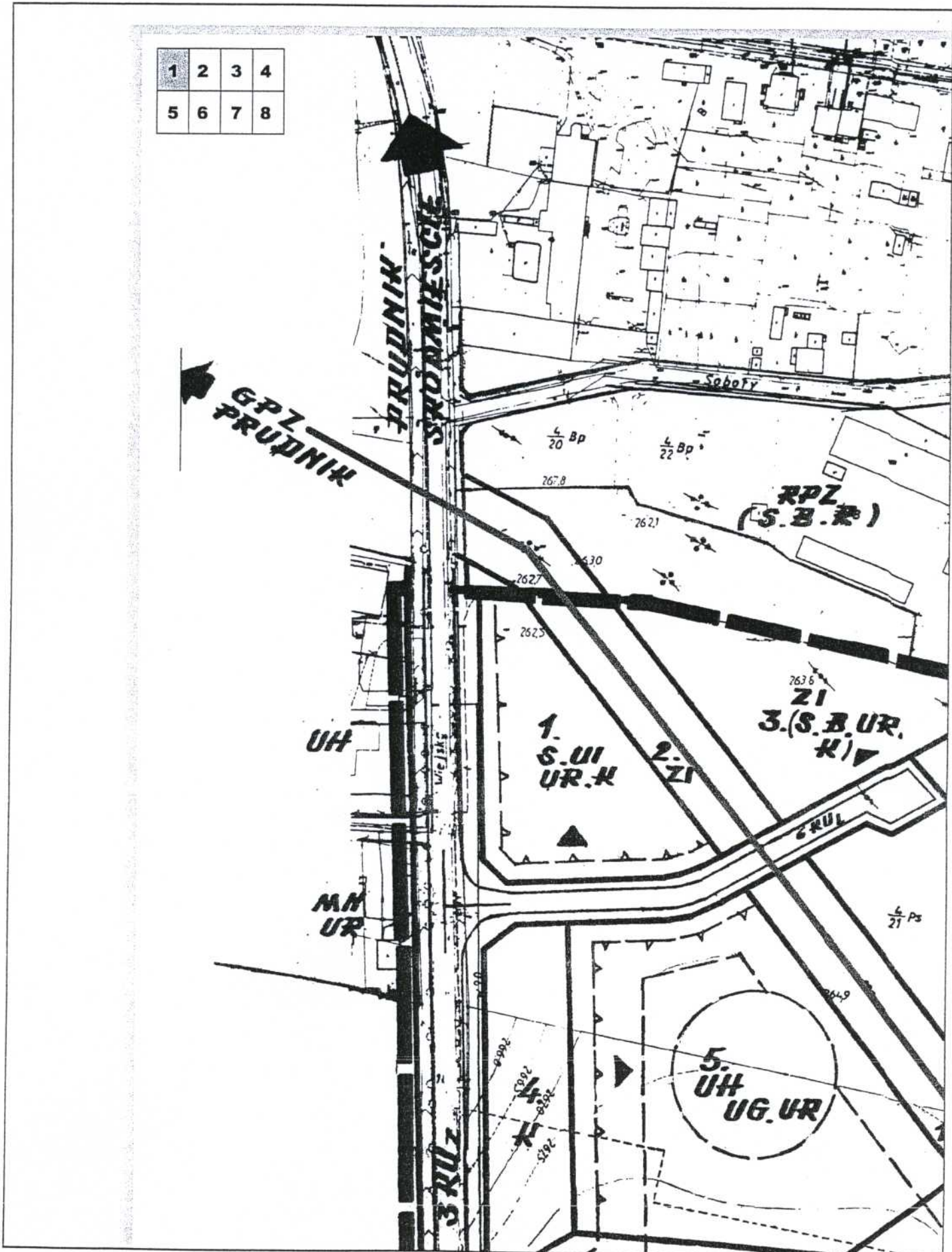
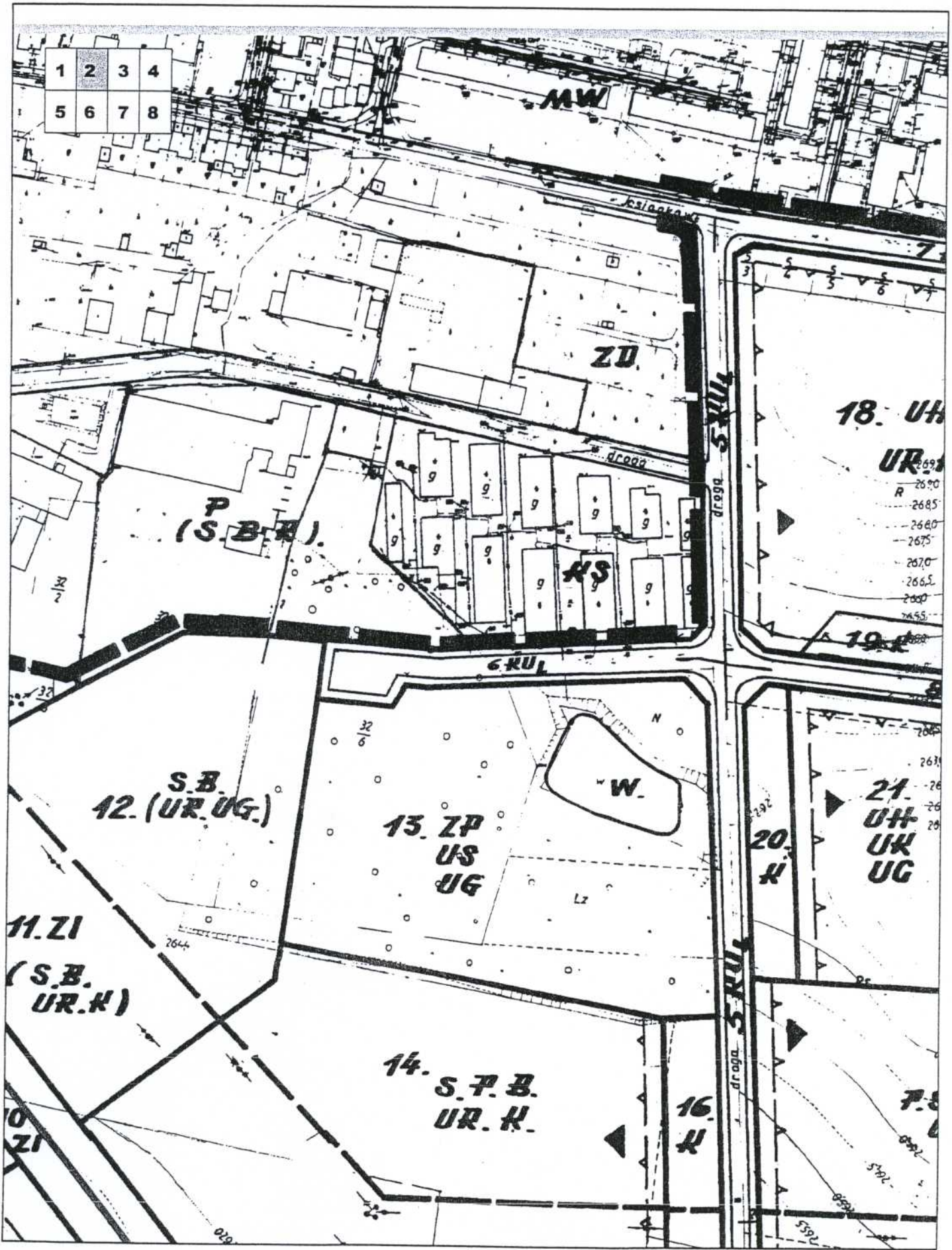


1	2	3	4
5	6	7	8







1	2	3	4
5	6	7	8

18. UH

UR

- R 2690
- 2685
- 2680
- 2675
- 2670
- 2665
- 2660
- 2655

19.H

12. (S.B. UR.UG.)

13. ZP  
US  
UG

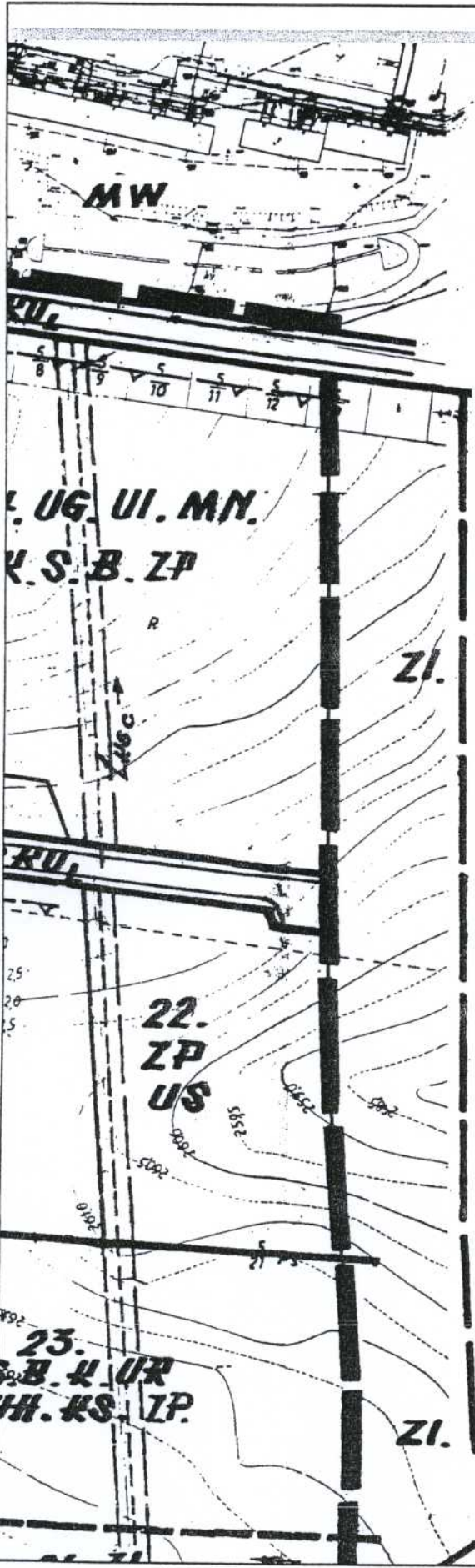
14. S.P.B.  
UR.H.

21. UH  
UK  
UG

16. H

11. ZI  
(S.B. UR.H)

20. H



1	2	3	4
5	6	7	8

# MIAS

## TERENY ZORG INWEST ULICY WII

ZMIANA PL  
PRZESTRZ

### RYSUNEK PLANU

ZC

ZI.

MW

UG. UI. MN.

K. S. B. ZP

22.  
ZP  
US

23.  
B. H. UR  
H. KS. IP.

Złoc

KU.

KU.

NYN



# STO PRUDNIK

## ANIZOWANEJ DZIAŁALNOŚCI TYCYJNEJ W REJONIE EJSKIEJ I JESIONKOWEJ






ANU ZAGOSPODAROWANIA  
ENNEGO MIASTA PRUDNIK

ZAŁĄCZNIK GRAFICZNY NR 1  
DO UCHWAŁY RADY MIEJSKIEJ  
W PRUDNIKU NR XXXV/499/2001  
Z DNIA 31 SIERPNIA 2001

### J - PRZEZNACZENIE TERENU skala 1 : 2000


#### LEGENDA

##### OZNACZENIA OGÓLNE





-  GRANICA OBSZARU OPRACOWANIA
-  LINIE ROZGRANICZAJĄCE TERENY
-  ORIENTACYJNE LINIE PODZIAŁÓW GEODEZYJNYCH
-  NIEPRZEKRACZALNE LINIE ZABUDOWY
-  KIERUNKI WJAZDÓW

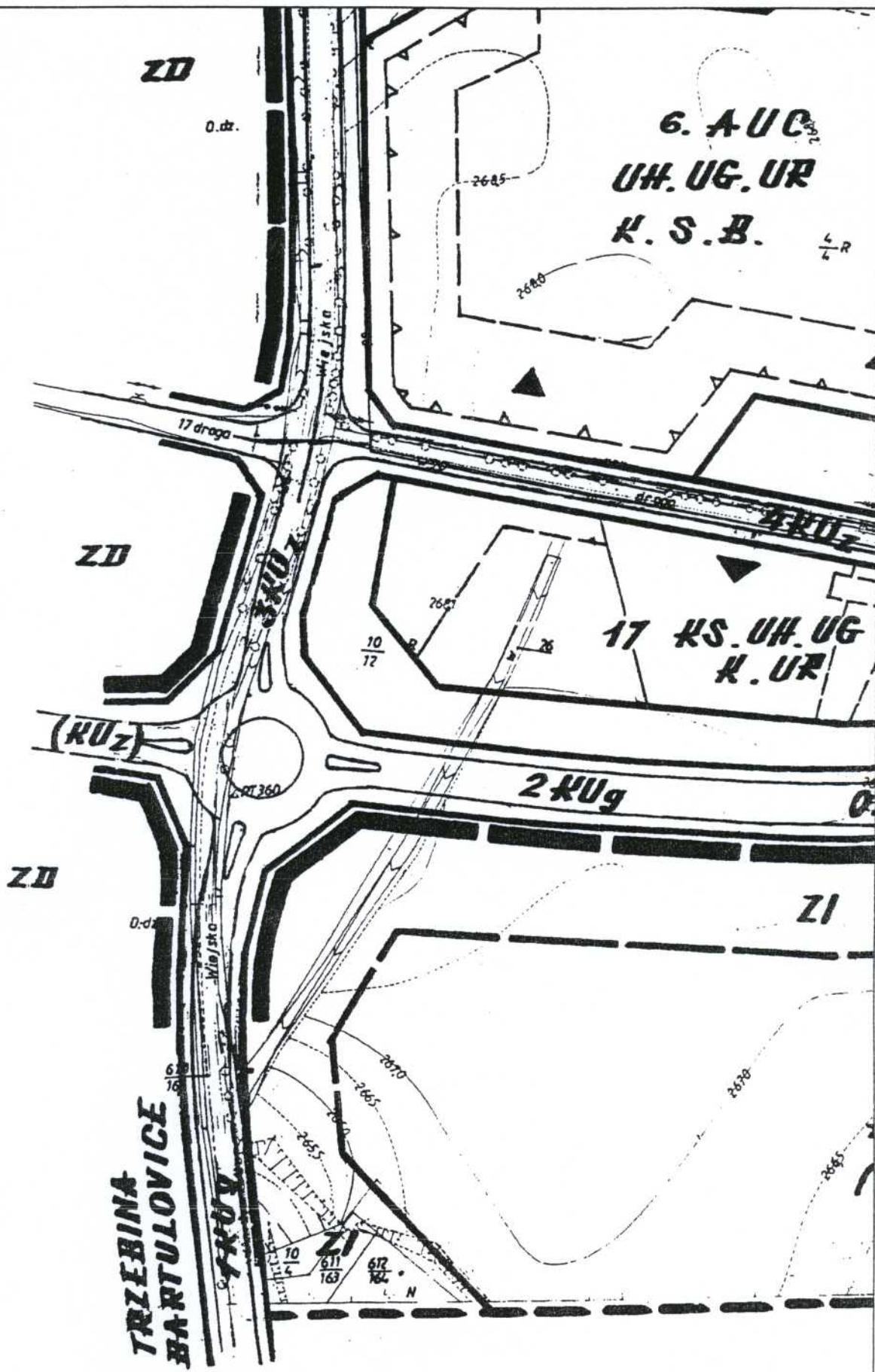
##### PRZEZNACZENIE TERENÓW

###### I. PRZEMYSŁ

-  **P, S, B** TERENY PRZEMYSŁU, SKŁADÓW I BUDOWNICTWA

###### II. USŁUGI PUBLICZNE I KOMERCYJNE

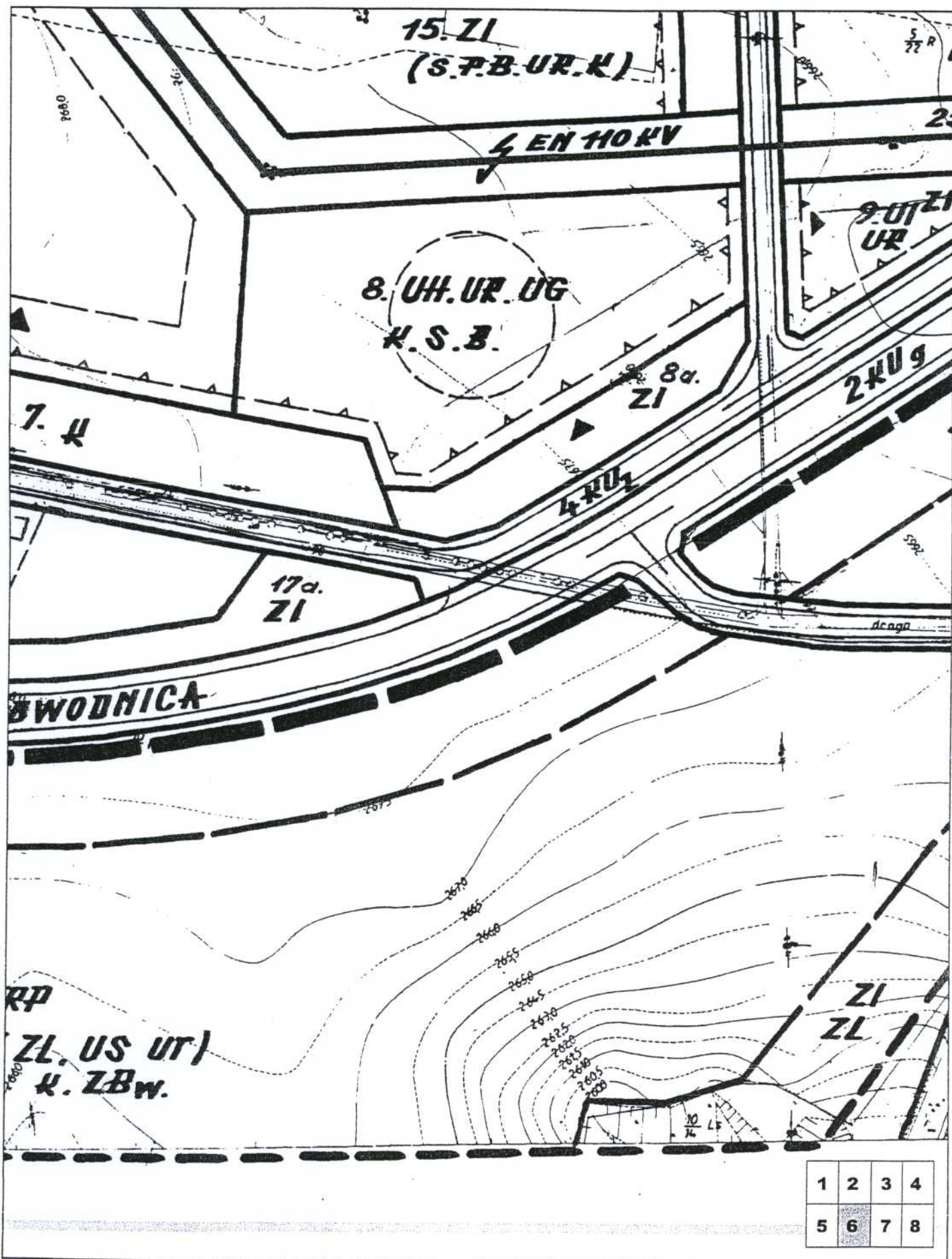
-  **A** TERENY USŁUG ADMINISTRACYJNYCH
-  **UH** TERENY USŁUG HANDLU
-  **UG** TERENY USŁUG GASTRONOMII
-  **UR** TERENY USŁUG RZEMIOSŁA



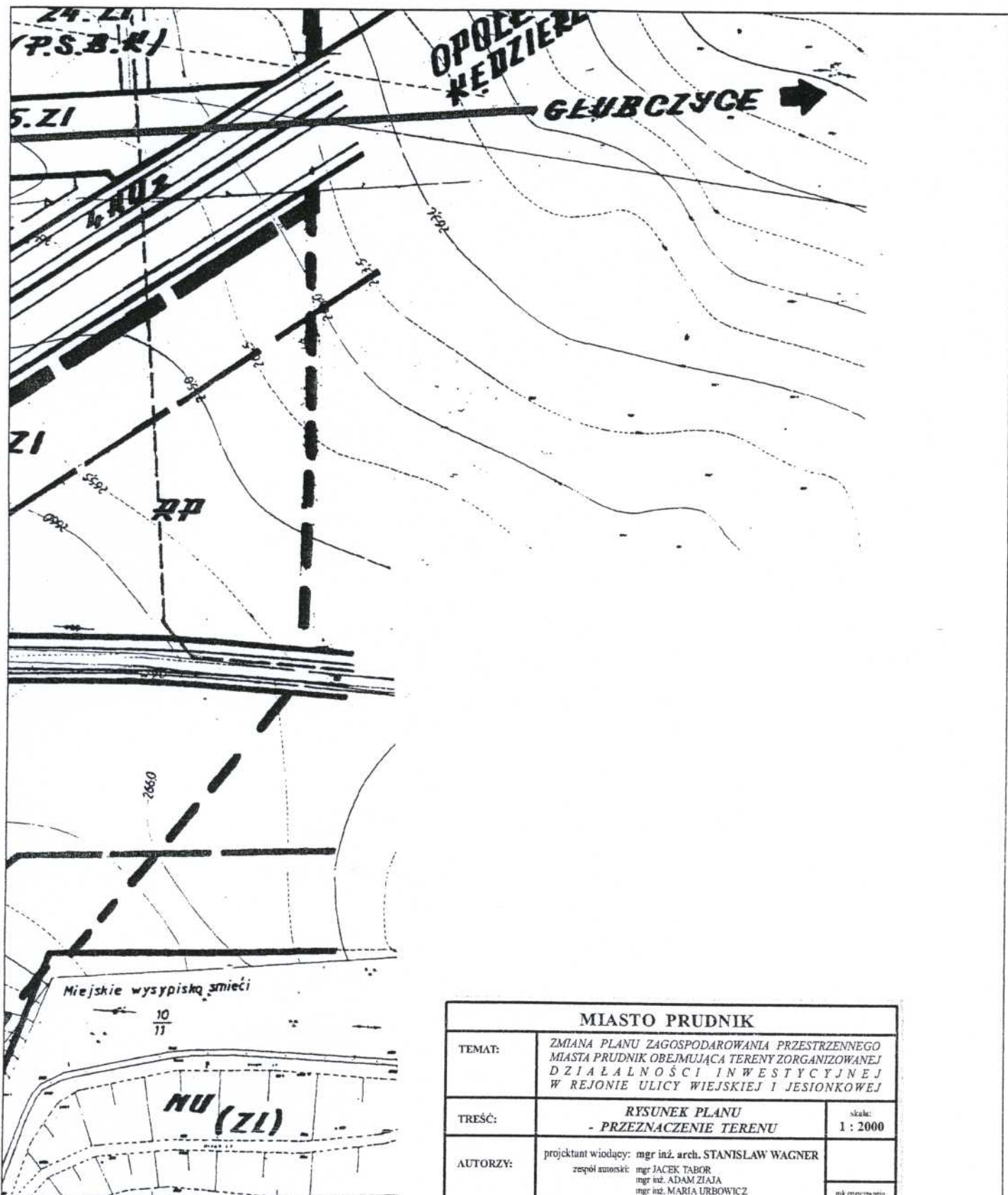
1	2	3	4
5	6	7	8

**TRZEBINA  
BARTULOVICE**





1	2	3	4
5	6	7	8



### MIASTO PRUDNIK

TEMAT:	ZMIANA PLANU ZAGOSPODAROWANIA PRZESTRZENNEGO MIASTA PRUDNIK OBEJMUJĄCA TERENY ZORGANIZOWANEJ DZIAŁALNOŚCI INWESTYCYJNEJ W REJONIE ULICY WIEJSKIEJ I JESIONKOWEJ	
TREŚĆ:	RYSUNEK PLANU - PRZEZNACZENIE TERENU	skala: 1 : 2000
AUTORZY:	projektant wiodący: mgr inż. arch. STANISŁAW WAGNER zespół autorski: mgr JACEK TABOR mgr inż. ADAM ZIAJA mgr inż. MARIA URBOWICZ inż. JACEK KICHMAN oprac. graficzne: mgr inż. arch. STANISŁAW WAGNER	rok opracowania 2000

1	2	3	4
5	6	7	8



- UI** TERENY USŁUG INNYCH
- US** TERENY USŁUG SPORTU I REKREACJI

### III. MIESZKALNICTWO

- MN** TERENY ZABUDOWY MIESZKANIOWEJ - JEDNORODZINNEJ

### IV. ZIELEŃ

- ZP** TERENY ZIELENI URZĄDZONEJ
- ZI** TERENY ZIELENI IZOLACYJNEJ
- ZI** TERENY ZIELENI IZOLACYJNEJ NISKIEJ

### V. FUNKCJE UŻYTKOWE POZA OBSZAREM OPRACOWANIA

- RP** TERENY UPRAW POŁOWYCH
- ZL** ZIELEŃ LEŚNA
- ZD** OGRODY DZIAŁKOWE
- ZC** CMENTARZ
- MW** TERENY ZABUDOWY MIESZKANIOWEJ - WIELORODZINNEJ
- MN** TERENY ZABUDOWY MIESZKANIOWEJ - JEDNORODZINNEJ

### VI. KOMUNIKACJA

- KU<sub>g</sub>** TERENY DRÓG I ULIC KLASY "G" (ruchu głównego)
- KU<sub>z</sub>** TERENY DRÓG I ULIC KLASY "Z" (ruchu zbiorczego)
- KU<sub>l</sub>** TERENY DRÓG I ULIC KLASY "L" (ruchu lokalnego)
- KU<sub>d</sub>** TERENY DRÓG I ULIC KLASY "D" (dojazdowe)
- K** TERENY PARKINGÓW

### VII. OBSŁUGA RUCHU SAMOCHODOWEGO

- KS** TERENY STACJI PALIW

### VIII. INFRASTRUKTURA TECHNICZNA

- 110 kV** LINIA ENERGETYCZNA 110 kV
- Ksc** KOLEKTOR SANITARNY - STREFA WYŁĄCZONA Z ZABUDOWY

1	2	3	4
5	6	7	8